

Plangebied



Plangrens


Enkelbestemmingen



Groen



Verkeer



Water

Dubbelbestemmingen

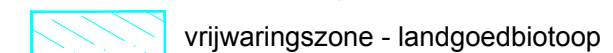


Waarde - Archeologie 5



Waterstaat - Waterkering

Gebiedsaanduidingen

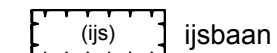


vrijwaringszone - landgoedbiotoop



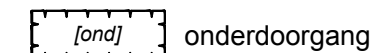
vrijwaringszone - molenbiotoop

Funcieaanduidingen



ijsbaan

Bouwaanduidingen



onderdoorgang

LEIDEN EN OEGSTGEEST
brug Poelgeest 2017

BESTEMMINGSPAN



project	20160888	vastgesteld
formaat	A3	ontwerp mei 2017
schaal	1:1000	voorontwerp
kaart	1/1	concept maart 2017
getekend	P. Fijneman	
idn	NL.IMRO.0546.BP00132-0201	



Rho
ADVISEURS
VOOR
LEEFRUIMTE

W www.rho.nl
E info@rho.nl